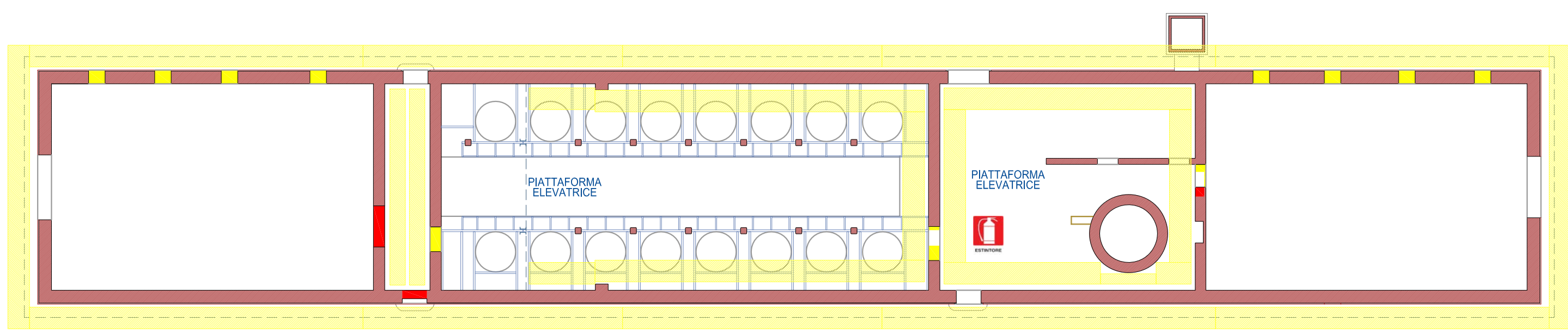
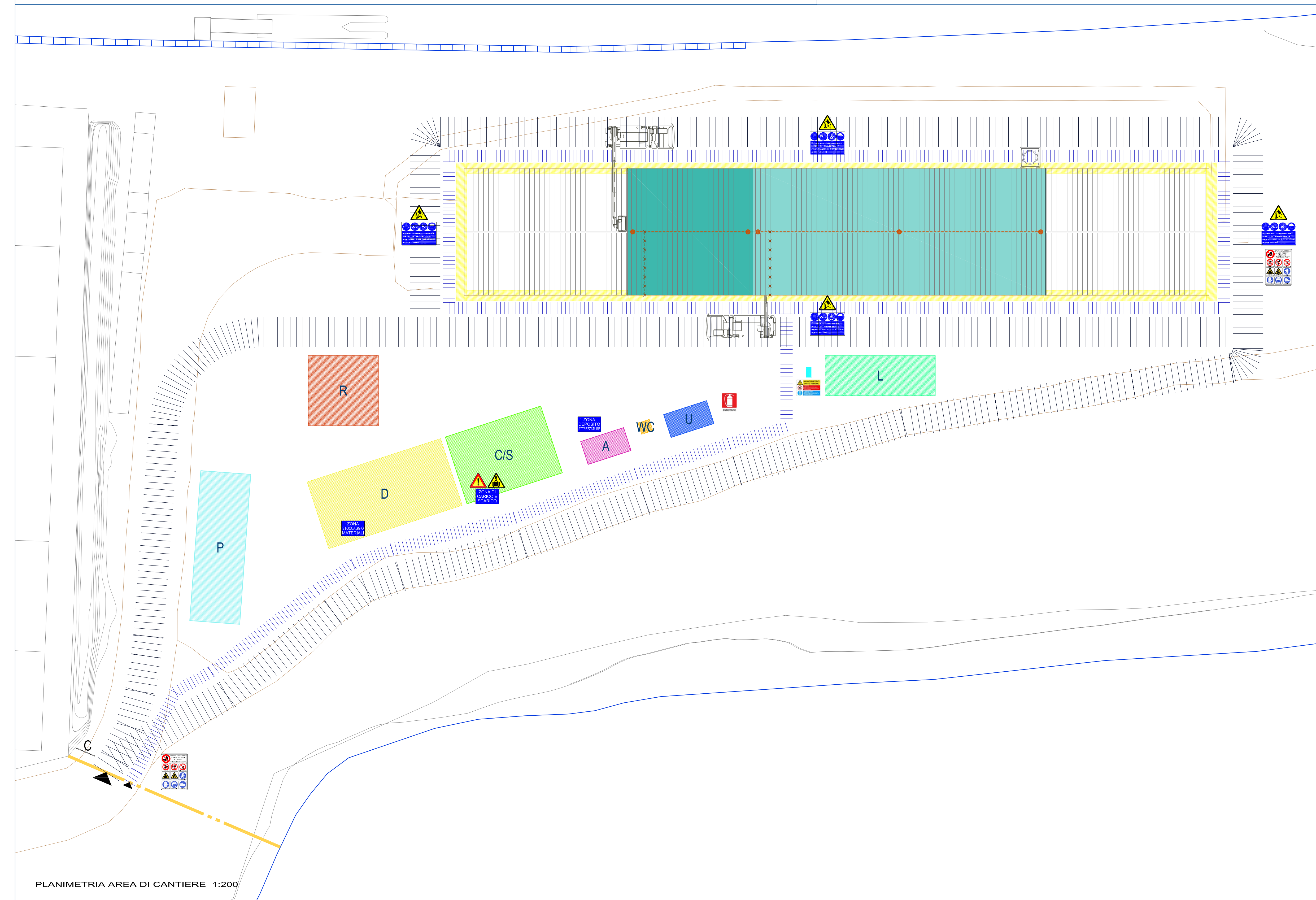


PLANIMETRIA GENERALE 1:1000



PLANIMETRIA DEL CANTIERE (INTERNO) 1:200




PLANIMETRIA AREA DI CANTIERE 1:200

LEGENDA PLANIMETRIA DI CANTIERE

- C RECINZIONE AREE DI CANTIERE
- CARTELLO DI CANTIERE
- ACCESSO
- QUADRO ELETTRICO
- LINEA VITA ANTICADUTA
- ANCORAGGIO PER FUNI
- VIABILITA' PEDONALE
- VIABILITA' CARRABILE
- P PARCHEGGIO AUTOVETTURE
- PONTEGGIO
- U UFFICI DI CANTIERE
- WC SERVIZI IGIENICI
- D DEPOSITO MATERIALI
- C/S ZONA CARICO E SCARICO
- L ZONA LAVORAZIONI
- A ZONA DEPOSITO ATTREZZATURE
- R ZONA DEPOSITO RIFIUTI



RECUPERO DELLE STRUTTURE DELLE EX SALINE DI STATO AI FINI TURISTICI E DIDATTICI
 EDIFICIO SALI POTASSICI - CABINA ELETTRICA - EDIFICIO RICOVERO FORZATI I STRALCIO FUNZIONALE
PROGETTO ESECUTIVO



GRUPPO DI PROGETTAZIONE
 Studio di ingegneria Abis Associati (mandatario)
 Via Carloforte, 41 - 09123 Cagliari - Tel/fax 070670190 - info@abisassociati.it - www.abisassociati.it

Arch. Matteo Benigna (mandante)
 Arch. Giovanni Manzoni (mandante)
 Via Palestro 14 - 31100 Treviso - Tel. 3403119794 - work@cinquea.com - www.cinquea.com

Ing. Paolo Serra (mandante)
 Via della Pineta, 148 - 09126 Cagliari - Tel. 070345113 - paolo.serra@ingpec.eu - www.paoloserra.biz

IL RESPONSABILE DEL PROCEDIMENTO
 Dott. Ing. Cristina Strinna

OGGETTO
 Piano di sicurezza e coordinamento
 Planimetria del cantiere

DATA
 Giugno 2020

REVISIONE
 01 - Settembre 2020

SCALA
 1:200

ELABORATO
R08